

冬の淡路島一周ツーリング

開催日：平成20年3月23日（日）

ータイムスケジュールー（回転木馬から淡路島までは、車に乗り合いです）

5:45 新森ロータリー 出発（集合時間ではありません。出発時間ですので間に合うようにお集まり下さい）
↓ 出発したら淡路に直行します。途中コンビニ等には寄りませんので、朝食等は事前にご用意下さい

7:00 道の駅「あわじ」到着

↓

8:00 道の駅 出発

↓

9:30 「塩田漁協」

↓

11:00 「国衙」近くのローソン

↓ (12:00 押登岬)

13:00 「国衙」近くのうどん屋「日愛うどん三原店」

↓

14:00 「日愛うどん 三原店」 出発

↓

16:00 「五色大橋南詰」のファミリーマート

↓

17:30 道の駅 帰着

↓

18:00 温泉&夕食 美湯 松帆の郷
とんかつ かつ富士

↓

22:30 回転木馬 帰着・解散

往路

阪神高速 森小路IC→阪神高速1号環状線→阪神高速3号神戸線
→第二神明道路→神戸淡路鳴門自動車道（明石大橋）
→淡路IC→道の駅 あわじ

復路

道の駅 あわじ→美湯 松帆の郷→豚カツ屋 かつ富士→東浦IC
→神戸淡路鳴門自動車道（明石大橋を渡ってすぐの分岐を左に入っていく）
→第二神明道路→阪神高速3号神戸線→阪神高速1号環状線
→阪神高速 森小路IC→GS→回転木馬

タイムスケジュールはかなり余裕を持って考えてありますが、あくまで目安とってください。
実際の走行に際しては、このタイムスケジュールに捕らわれないようにして下さい。

ー走行上の注意事項ー

- ・ヘルメット・グローブ・前後のライトは必ず装備して下さい。
- ・班に分かれて一日班行動になります。
- ・コースはレジメの左上、右上、左下、右下の順です。（コースは天候等によって変更される場合があります）
- ・絶対に無理はしないで下さい。無理をすると事故に繋がります。事故を起こすと全員に迷惑が掛かります。
- ・止まる時、徐行するときは必ず手信号を出して、後続に意志を伝えて下さい。特に後半は疲れが溜まってきて注意力が落ちますので、しっかりと伝えないと事故に繋がります。
- ・テールランプは点けばなしにしてください。
- ・休憩の時は、必ずストレッチをして下さい。怪我の予防にもなります。
- ・トイレの箇所はレジメ中に確認できる限り載せてあります。
途中、当分コンビニも公衆トイレも無いところがありますので、休憩時にレジメをチェックして下さい。
- ・保険には加入しておりません。くれぐれも事故には注意して下さい。
- ・万一事故を起こしてしまった場合には、自己責任での対応をお願いします。

Special thanks to N. Saito

道の駅「あわじ」出口を**左折**(県31)

↓

道幅狭い

約3km地点 「田ノ代」を右折(R.28に合流)ほぼ道なり
(道幅広くなる)

7km地点 左 ファミマ
9km地点 右 ローソン

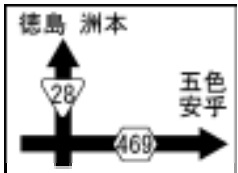
道幅狭くなる(歩道より車道を行く事)
「仮屋」廻りから歩道は無くなる

約18km地点 津名ゴールドウェイには**行かない!**
左側の旧道を行く
約4kmで新道と合流


左に入る

約24km地点 左にあるファミリーマートで休憩

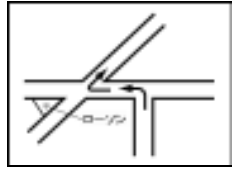
約24km地点 塩田漁協を過ぎたらすぐ**県.469へ右折**
道が拡幅され
信号機がついた
(まだ使われてない)



約29km地点 クランクに曲がる



約37km地点 T路にぶつかり左折してすぐ右折




約40km地点 R.28に合流する橋の手前を右折
41km「広田八幡神社前」を左折
R.28「広田」を渡りスグの「広田南」を右折

約44km地点 R.28を潜る手前を右折しR.28に出る(激坂)

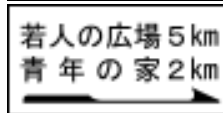
約51km地点 「国衛」を過ぎてすぐの**ローソン**(左側)

この区間、「ナビ」が無いので注意!

約51km地点 少し戻り、「国衛」を
県.76へ曲がる



約58km地点 **県.25に右折**
見落としやすい!
道路標識の
すぐ真下を
曲がる感じ
(曲がってすぐの右に淡陽信組)



約60km地点 Y字路を細い方の道へ**左折**(吹上浜方面へ)
若人の広場 ←**こっちは行かない!**

約61km地点 Y字路っぽくなっているが道なりに右へ
(ホテルの方へ)

約63km地点 押登岬の展望台(ロング組と合流)

約65km地点 県.25との合流地点を**左折**

約69km地点 R.28との合流地点を**右折**


約73km地点 「国衛」の手前の**うどん屋で昼食**
(日愛うどん 三原店)

約73km地点 うどん屋からすぐの「国衛東」を**左折**


約78km地点 榎列小学校にぶつかるT字路を**右折**
すぐ
橋の手前を川沿いの道に**左折**
橋を渡らない!

約79km地点 県.66との合流点「松田橋南詰」を**右折**


約85km地点 「堺小学校前」のT字路を**左折**
(**県.66のまま**)



約86km地点 「札の辻」のT字路を**右折**
(**県.66のまま**)



約88km地点 Y字路を左へ(**県.470、都志方面へ**)



わかりづらいので要注意!
(左折してすぐの左側に「五色中学校」)

約92km地点 「五色大橋南詰」で**県.31**にぶつかる
その左奥のファミリーマートで**休憩**
103km地点 右 ローソン
110km地点 右 ファミマ
111km地点 右 ローソン

122km地点 右 みどりの道しるべ

約127km地点 道の駅「あわじ」

約35km地点 「炬口北」を左折
(R.28から県.76に入る)

すぐに斜張橋(州浜橋)を渡る



39km地点 左にファミマ

47km地点 生石公園方面に行かない
そのまま直進

生石公園方面に曲がる所を過ぎてすぐにも
左折できる所があるが、左折せず登る方へ直進
(水仙峡方面へ)

約75km地点 T字路にぶつかった所を右折
(正面に新道を建設中)

右折した所から約300mの所を左折
(県.76から県.25に入る)

(曲がってすぐの右に淡陽信組)

ここからノーマルコースに合流する

約77km地点 Y字路を細い方の道へ左折 (吹上浜方面へ)

約78km地点 Y字路っぽくなっているが道なりに右へ
(ホテルの方へ)

約80km地点 押登岬の展望台(ノーマル組と合流)

約82km地点 県.25との合流地点を左折

約86km地点 R.28との合流地点を右折

約90km地点 「国衛」の手前のうどん屋で昼食
(日愛うどん 三原店)