

# 1

新伝法大橋を渡る、「西本町」左折  
(一旦右折してR.43を渡るようにして左折)



# 2

「火灯1」を斜め右方向へ、  
「阪急線」を潜って二つ目の信号を右折し  
「銀橋」を渡る



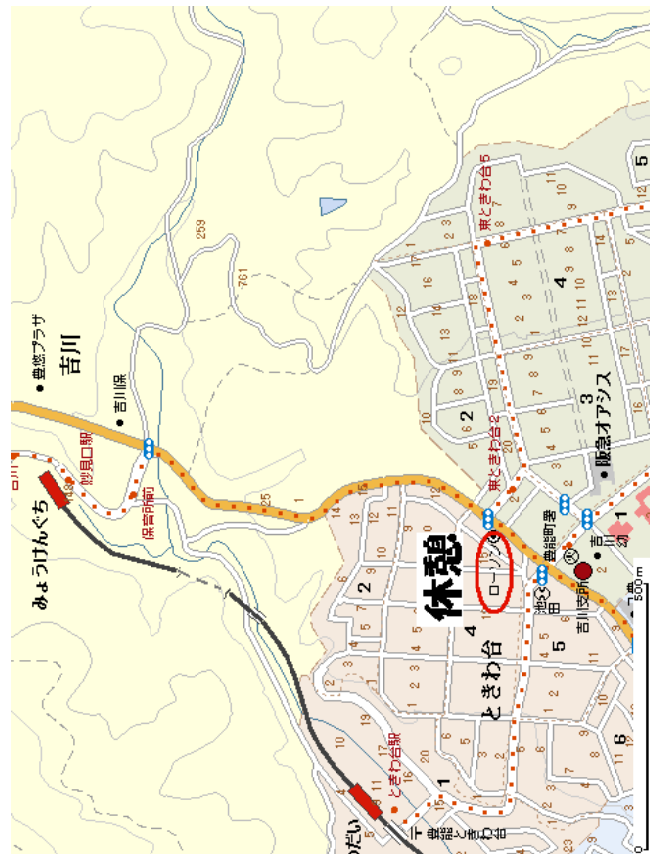
# 3

「銀橋」を「一の鳥居」左折(R.173→R.477)



# 4

ときわ台のローンにて休憩



# 5

「宮前」辺りでR.477とR.372が重なる所  
(T字路にぶつかると)を左折



# 6

「宮前」から3kmほどで「南丹園部市街」方面  
(R.477)へ右折  
(R.372と重なっていたのがまた離れる)



# 7

園部方面(R.477)へ右折、  
「新世紀第2ト、ネル」を出たところを左折  
(そのままR.477)



# 8

「新世紀第2ト、ネル」を出たところを左折、  
西福寺前のT字路にぶつかったら右折  
(途中ややわかり難いが、ひたすらR.477に行く)



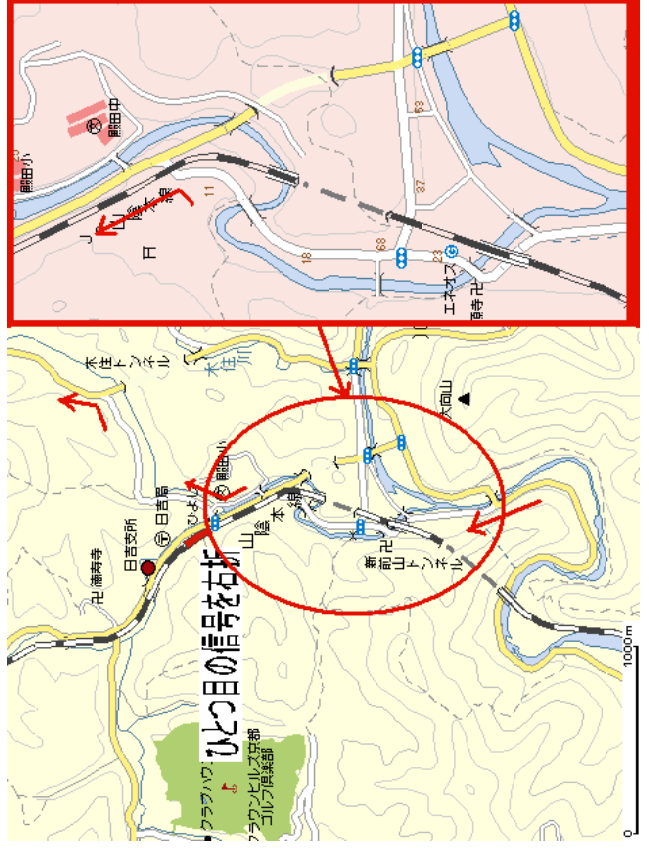
# 9

西福寺前へ京都新光悦村  
(ここで休憩)



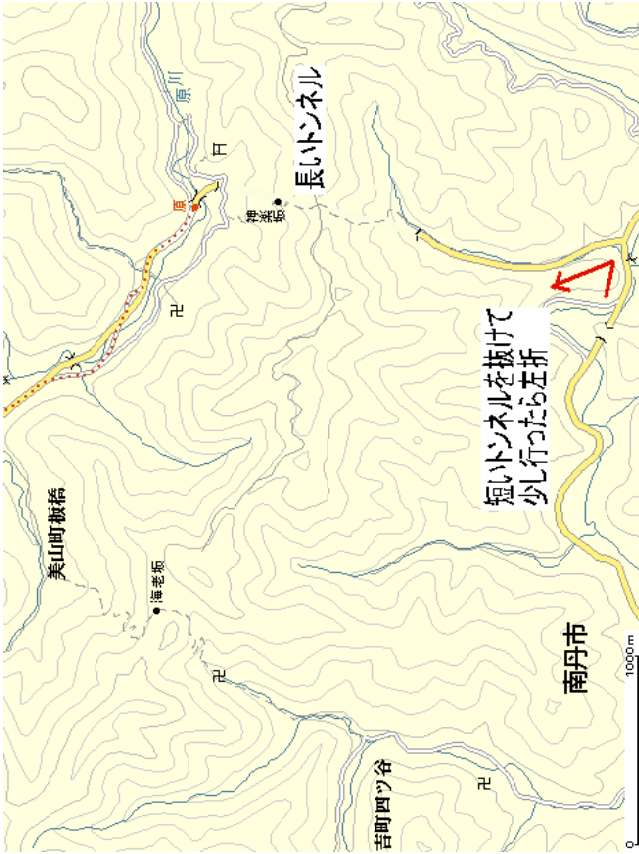
# 10

ズブリンダビよし方面に曲がらず直進へ山陰本線を渡るへ  
踏切を渡り左折へ一目の信号を右折(美山方面)へ  
県道にぶつかった所を左折



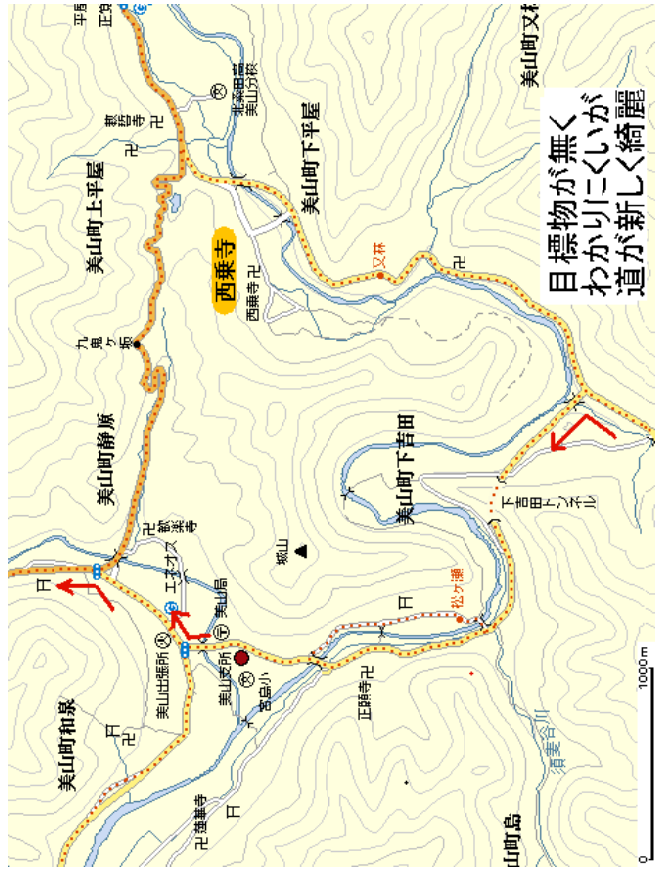
# 11

短いトンネルを抜けて少し行った所を左折(神楽坂へ)



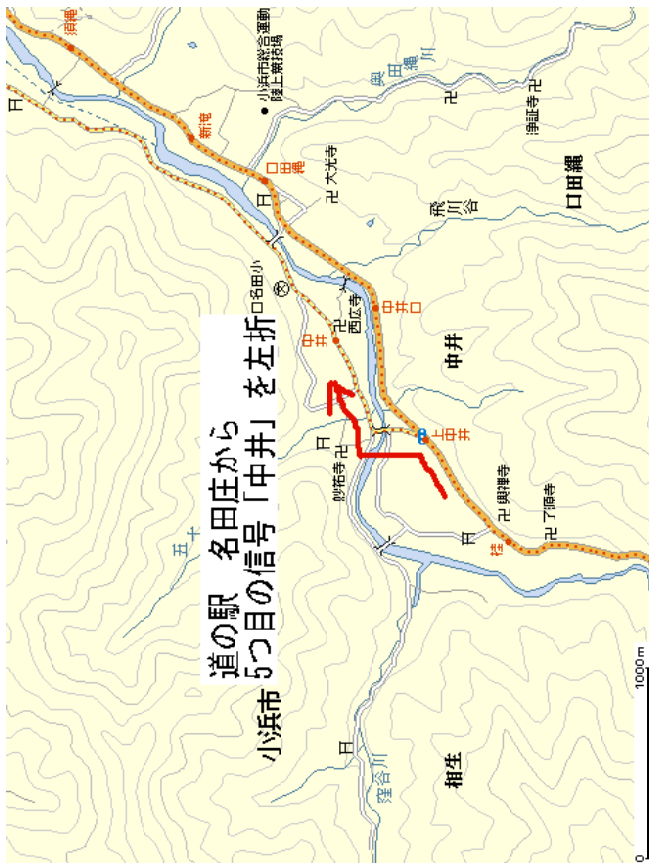
# 12

美山市街地方面に左折(目標物が無くわかりにくい)へ  
T字路にぶついたら右折へ次の信号を左折至162に出る)



# 13

ひたすらR.162(途中、道の駅名田庄で昼食)と名田庄から5つ目の信号「中井」を左折(R.162から離れる)



# 14

R.27にぶつかる「青井」を右折しすぐに斜め左に入っていく。「翼のテラス」(小浜ロジ)の向かい通り)ガードを落して道なりに行くとそのままだに90。右に曲がり、その先左側に建具屋が有るところを左折。道なりに90。右に曲がり、建具屋の前には神社の鳥居が有る



# 15

いづみ町(鯖街道起点)とR.27にぶつかる「小浜伏原」を左折交差点向こう側に「ミニストップ」



# 16

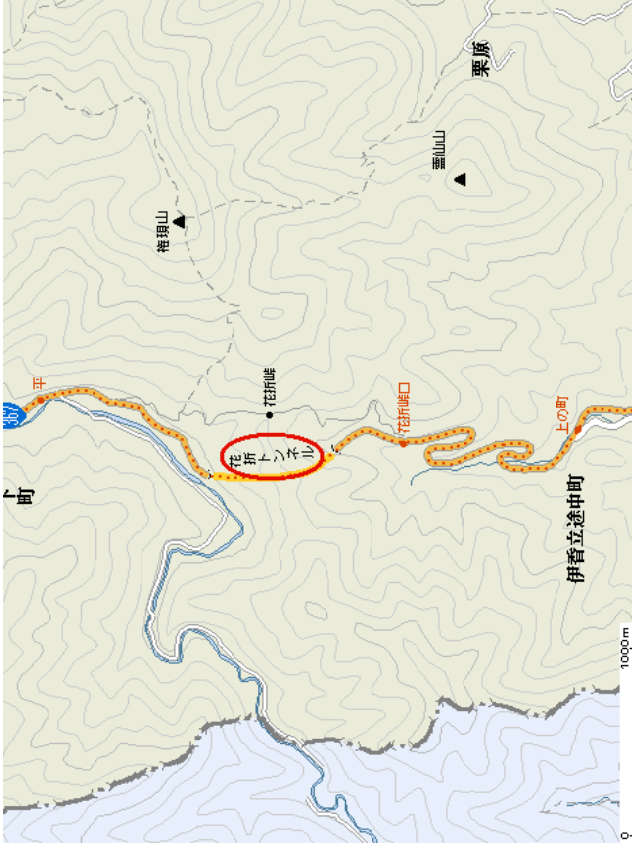
「瓜割の滝」を見学「三宅」を右折(R.27→R.303)





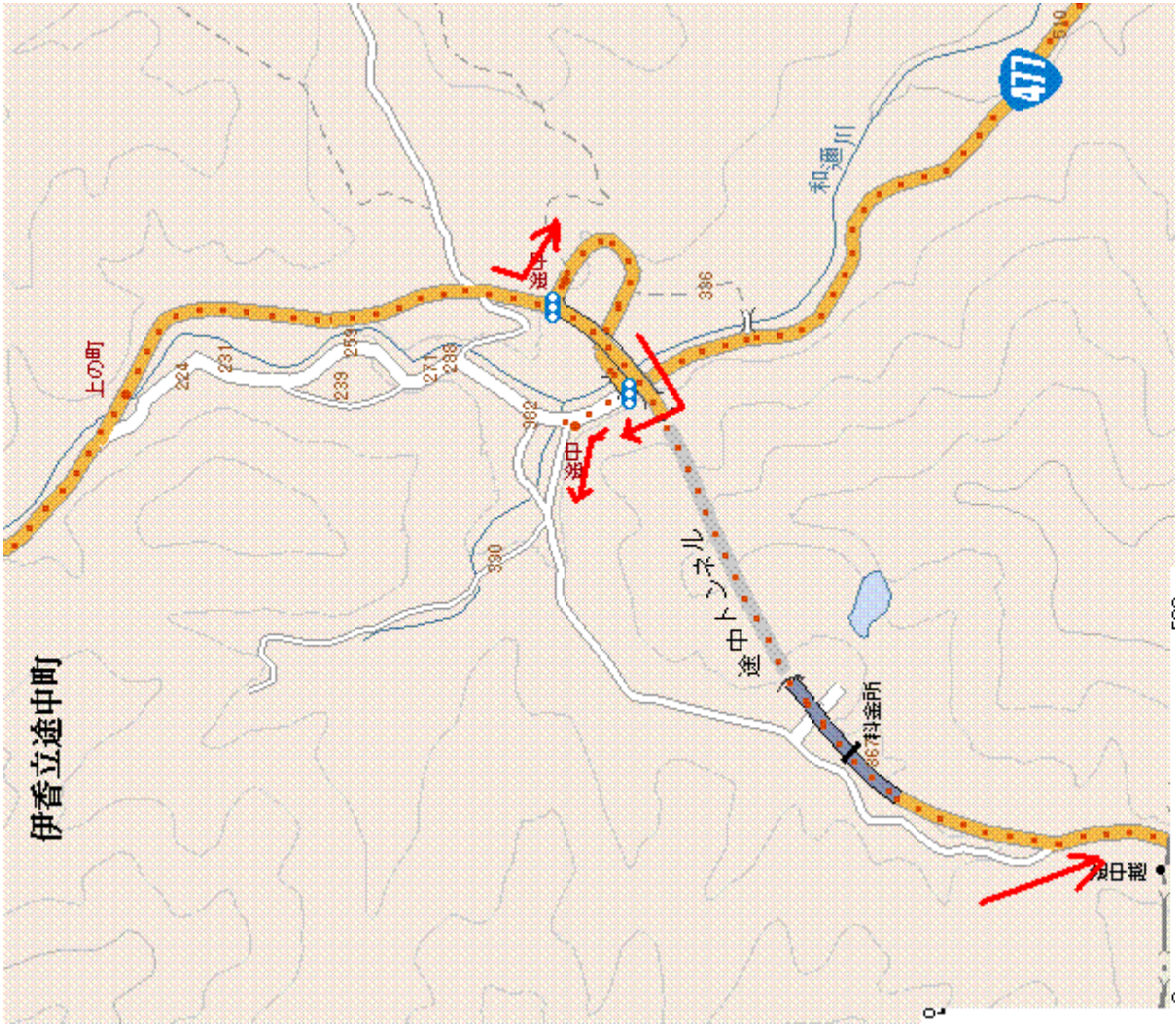
# 20

花折トンネルは長くて暗く非常に危険  
 その後の下りは九十九折の急勾配なので要注意



# 21

「途中トンネル」の手前の信号を左折  
 道なりに下りトンネルを右折しスグに左折



# タイムスケジュール

## 《往路》

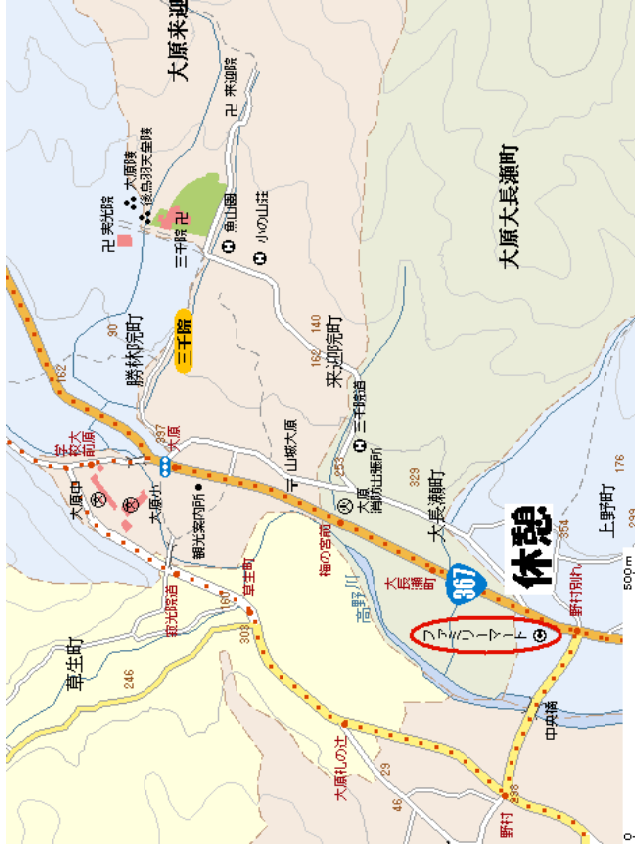
6:00 舞洲スタート  
 8:00 ときわ台のローソン  
 10:00 道の駅 新光悦村  
 13:00 道の駅 名田庄 (昼食)  
 15:30 小浜到着  
 17:00 宴会

## 《復路》

6:00 起床  
 6:30 朝食を宿  
 7:20 鯖街道の発起  
 7:40 瓜割の滝  
 8:30 リースター  
 9:10 水坂峠ピク  
 10:00 道の駅 朽木  
 11:00 大原のファ  
 13:00 出町到着  
 15:00

# 22

三千院近くのファミリーマート(右側)で休憩



# 23

「高野橋東詰」を直進  
 出町柳駅前「河合橋」「出町橋」を渡り  
 「鯖街道」の碑でゴール!



